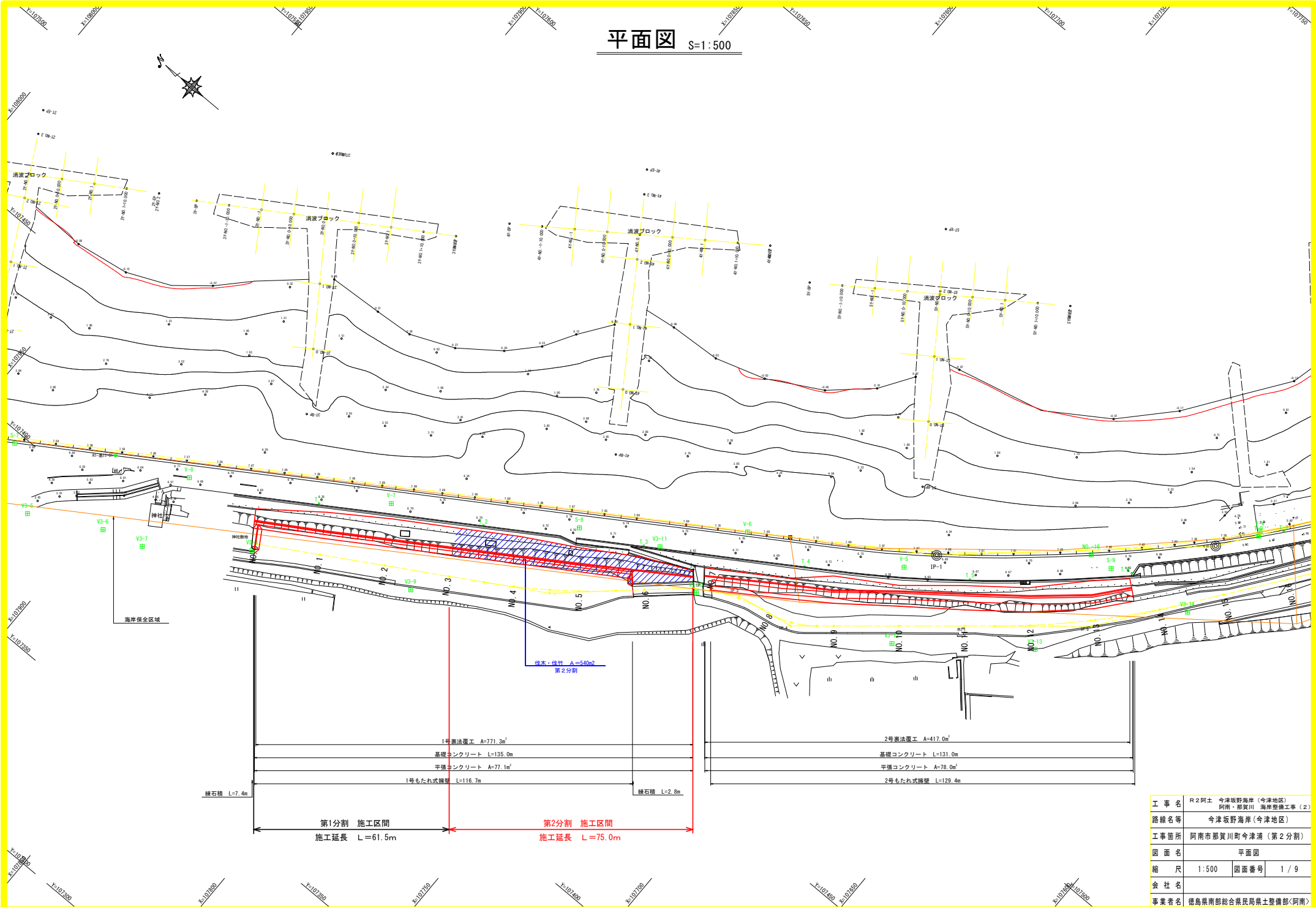
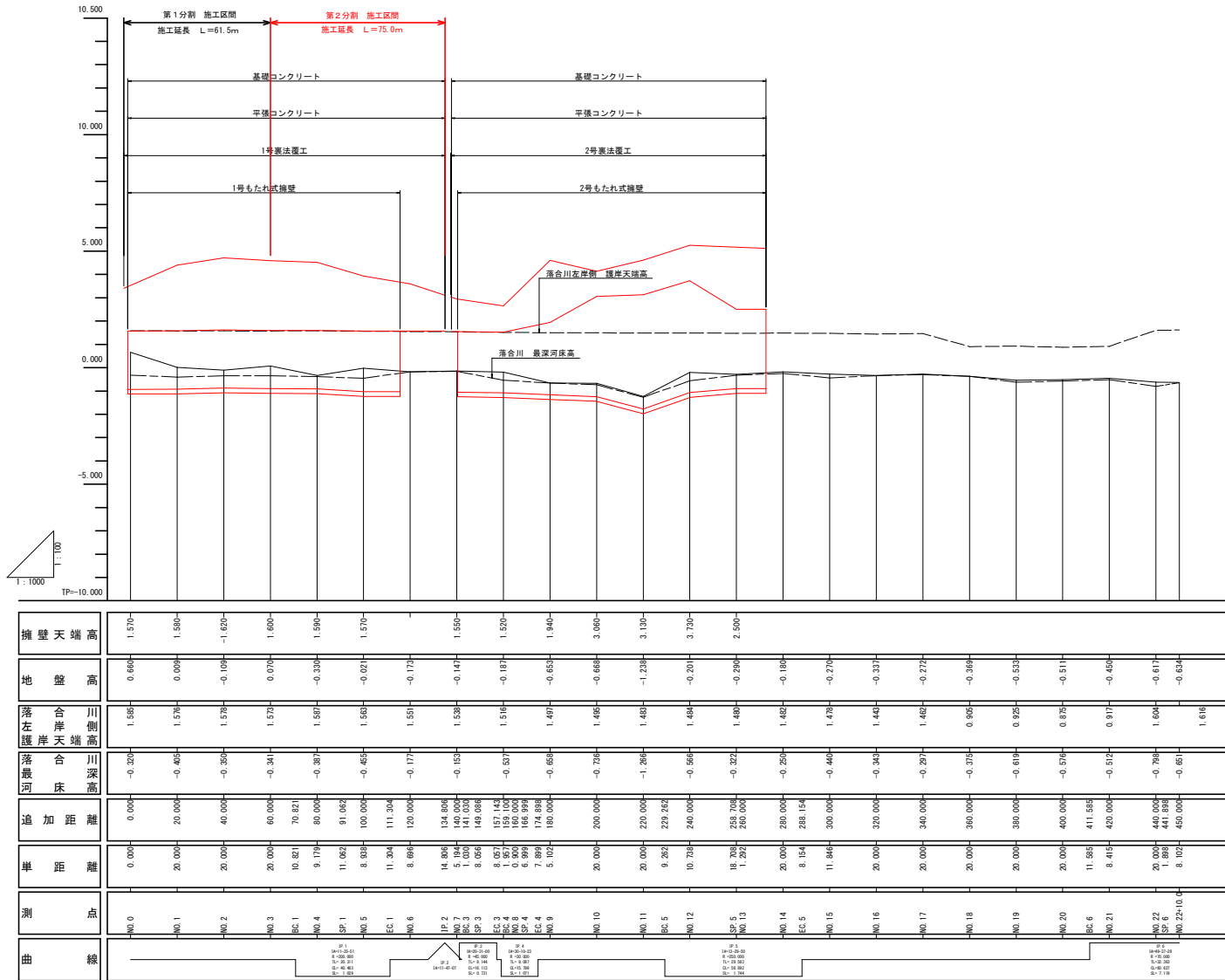


平面図 S=1:500



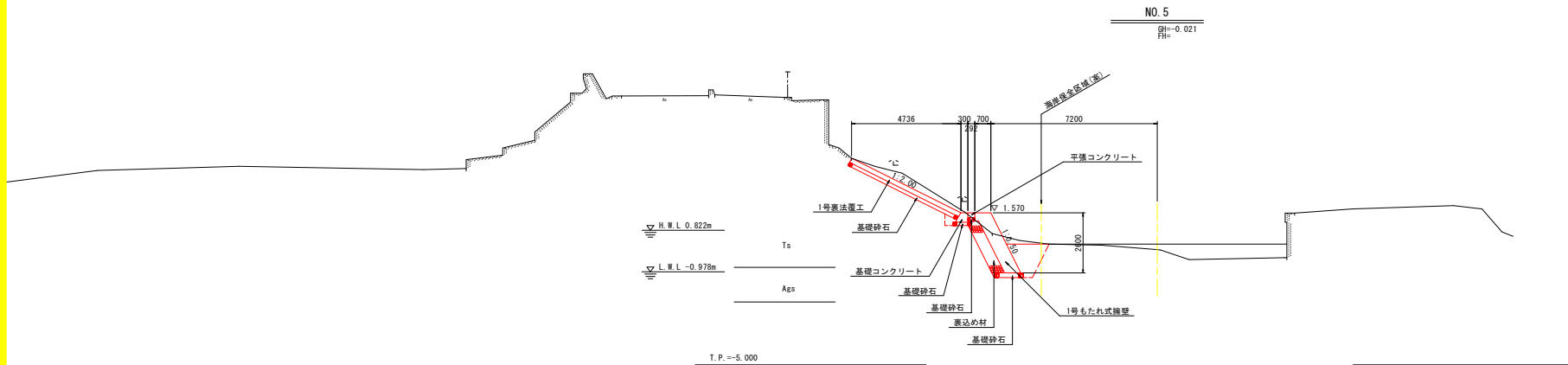
工事名	R2阿土 今津坂野海岸(今津地区) 阿南・那賀川 海岸整備工事(2)
路線名等	今津坂野海岸(今津地区)
工事箇所	阿南市那賀川町今津浦(第2分割)
図面名	平面図
縮尺	1:500 図面番号 1/9
会社名	
事業者名	徳島県南部総合農林局農土整備部(阿南)

縦断面図 V=1:100 H=1:1000



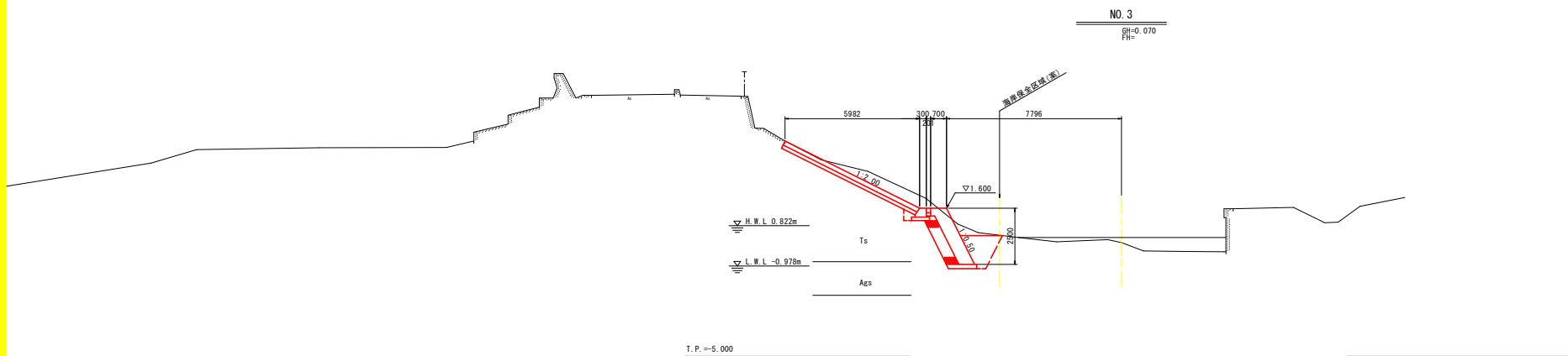
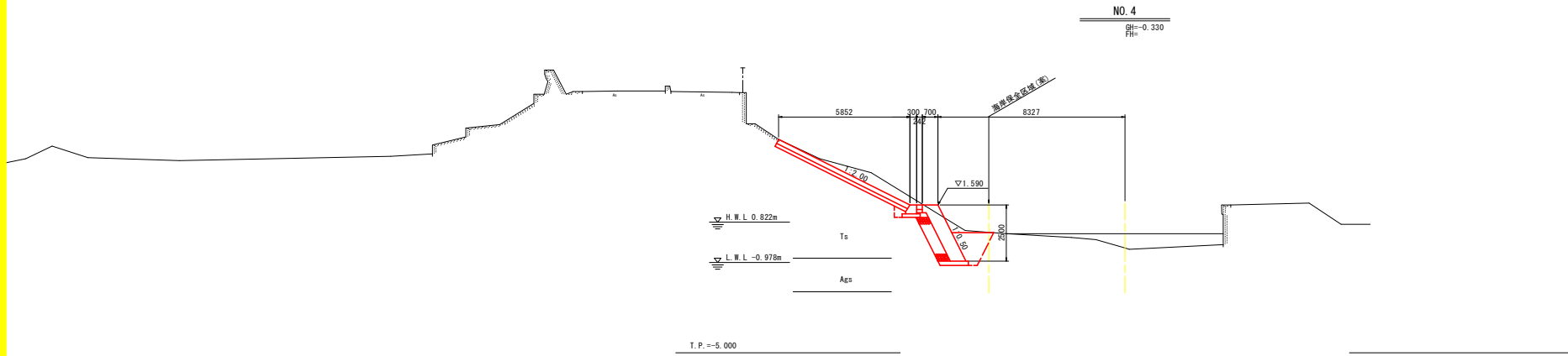
工事名	R2阿土 今津坂野海岸(今津地区)
路線名等	阿南・那賀川 海岸整備工事(2)
工事箇所	阿南市那賀川町今津浦(第2分割)
図面名	縦断面図
縮尺	V=1:100 H=1:1000
会社名	徳島県南都総合県民局土木整備部(阿南)
図面番号	2 / 9

標準断面図 S=1:100



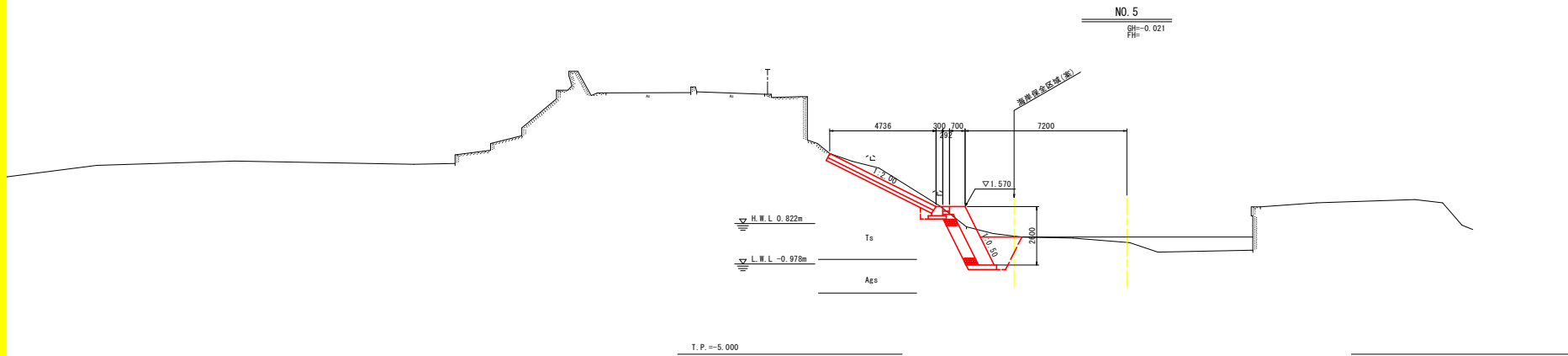
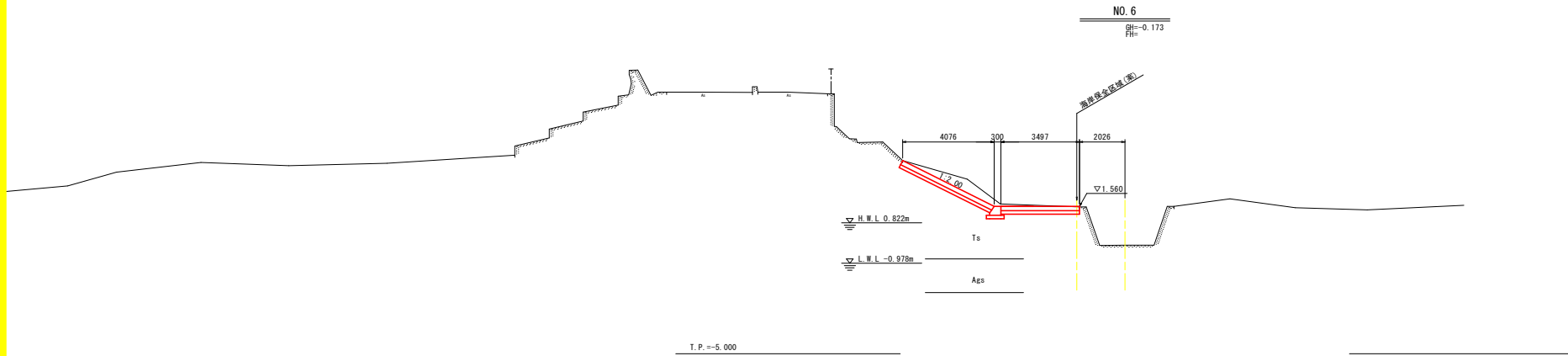
工事名	R2阿土 今津坂野海岸（今津地区） 阿南・那賀川 海岸整備工事（2）		
路線名等	今津坂野海岸（今津地区）		
工事箇所	阿南市那賀川町今津浦（第2分割）		
図面名	標準断面図		
縮尺	1:100	図面番号	3 / 9
会社名			
事業者名	徳島県南部総合県民局県土整備部〈阿南〉		

横断面図(1) S=1:100



工事名	R2阿土 今津坂野海岸(今津地区)		
路線名等	阿南・那賀川 海岸整備工事(2)		
工事箇所	阿南市那賀川町今津浦(第2分割)		
図面名	横断面図(1)		
縮尺	1:100	図面番号	4/9
会社名			
事業者名	徳島県南部総合県民局県土整備部<阿南>		

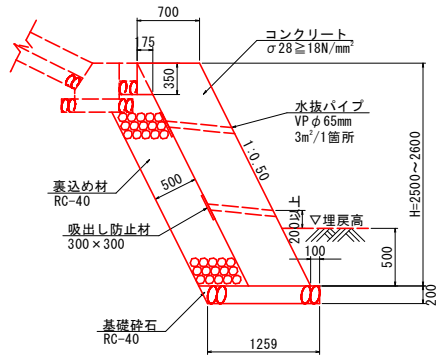
横断面図(2) S=1:100



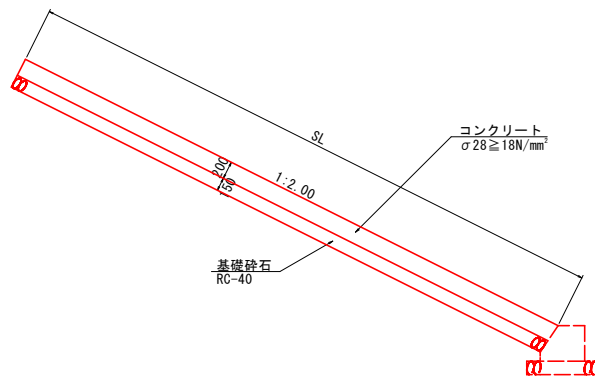
工事名	R2阿土 今津坂野海岸(今津地区)		
路線名等	阿南・那賀川 海岸整備工事(2)		
工事箇所	阿南市那賀川町今津浦(第2分割)		
図面名	横断面図(2)		
縮尺	1:100	図面番号	5/9
会社名			
事業者名	徳島県南部総合県民局県土整備部<阿南>		

構造図

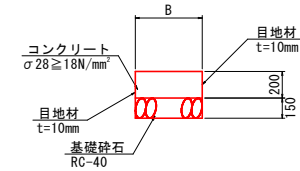
1号もたれ式擁壁 S=1:30



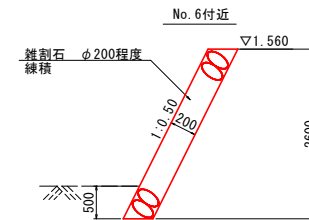
1号裏法覆工 S=1:30



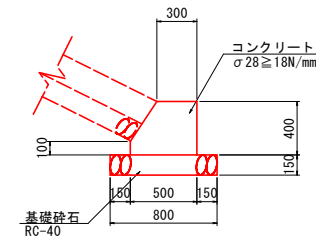
平張コンクリート S=1:20



練石積 S=1:20



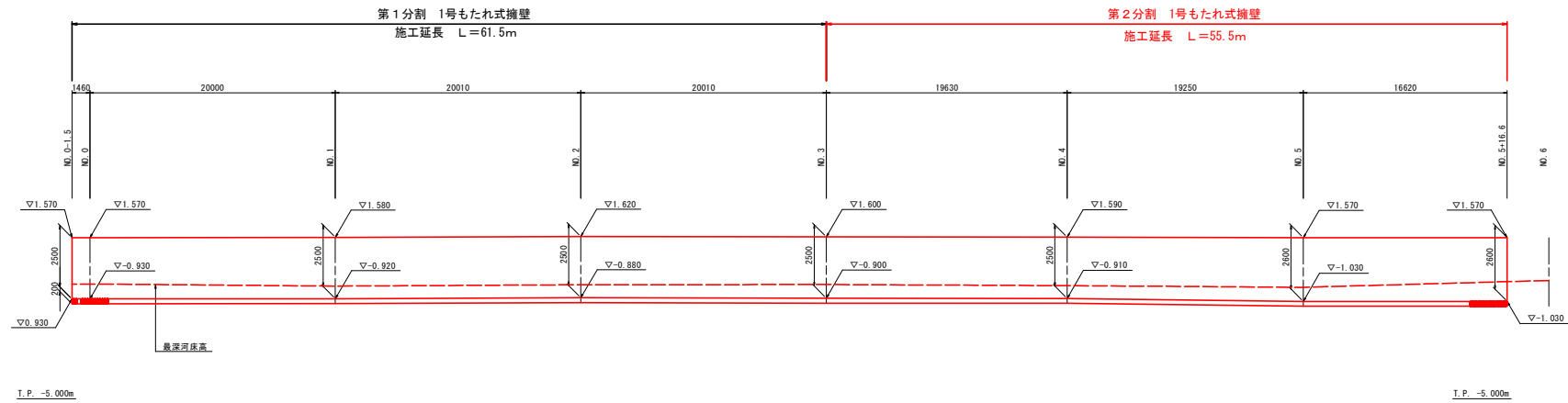
基礎コンクリート S=1:20



工事名	R2阿土 今津坂野海岸（今津地区） 阿南・那賀川 海岸整備工事（2）
路線名等	今津坂野海岸（今津地区）
工事箇所	阿南市那賀川町今津浦（第2分割）
図面名	構造図
縮尺	図示 図面番号 6 / 9
会社名	
事業者名	徳島県南部総合県民局県土整備部〈阿南〉

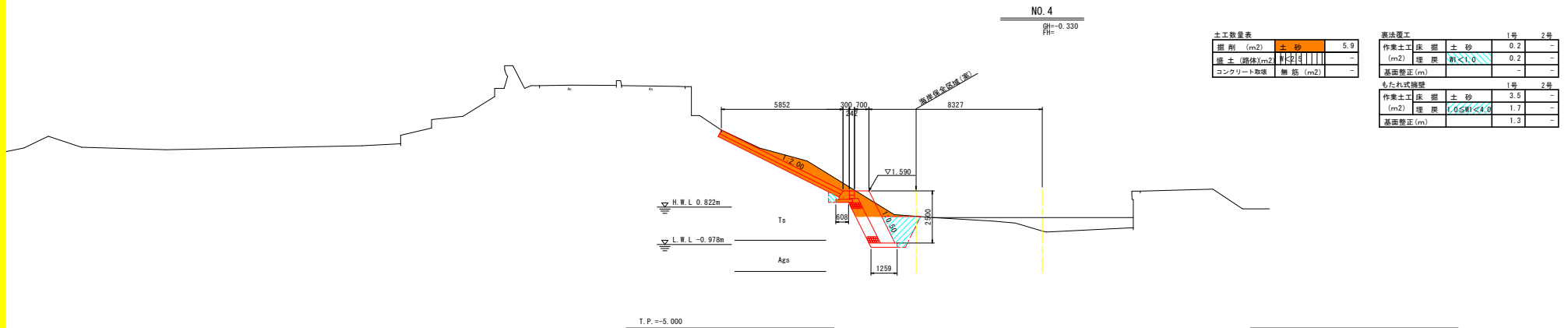
擁壁正面図 $V=1:100$ $H=1:200$

1号もたれ式擁壁



工事名	R2阿土 今津坂野海岸（今津地区） 阿南・那賀川 海岸整備工事（2）		
路線名等	今津坂野海岸（今津地区）		
工事箇所	阿南市那賀川町今津浦（第2分割）		
図面名	擁壁正面図		
縮尺	図示	図面番号	7 / 9
会社名			
事業者名	徳島県南部総合県民局県土整備部〈阿南〉		

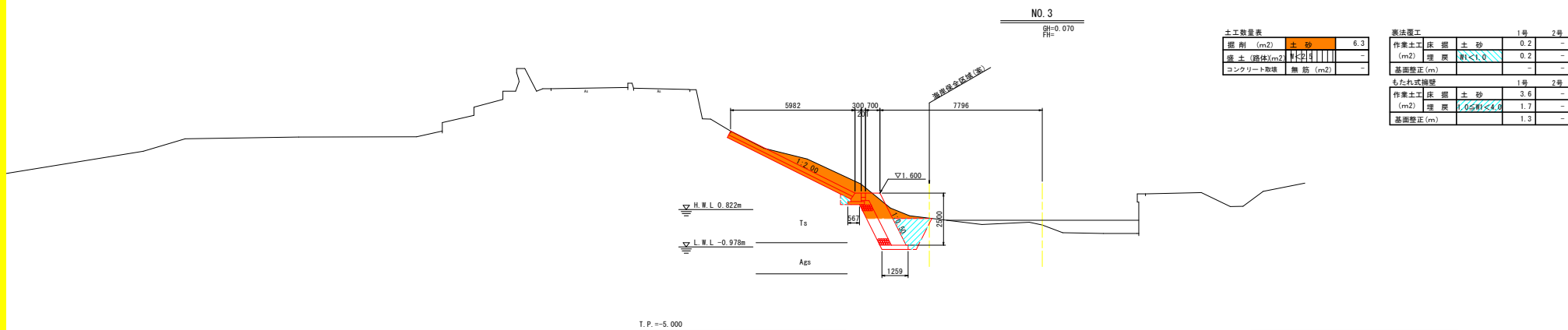
土工横断面図(1) S=1:100



掘削 (m ²)	土砂	5.9
盛土 (路体)(m ²)		-
コンクリート取壊	無筋 (m ²)	-

	1号	2号
作業土工 (m ²)	床掘 土砂 0.2	-
	埋戻 埋戻 <1.0	0.2
基礎整正 (m)		-

	1号	2号
作業土工 (m ²)	床掘 土砂 3.5	-
	埋戻 埋戻 1.0≦埋<4.0	1.7
基礎整正 (m)		1.3



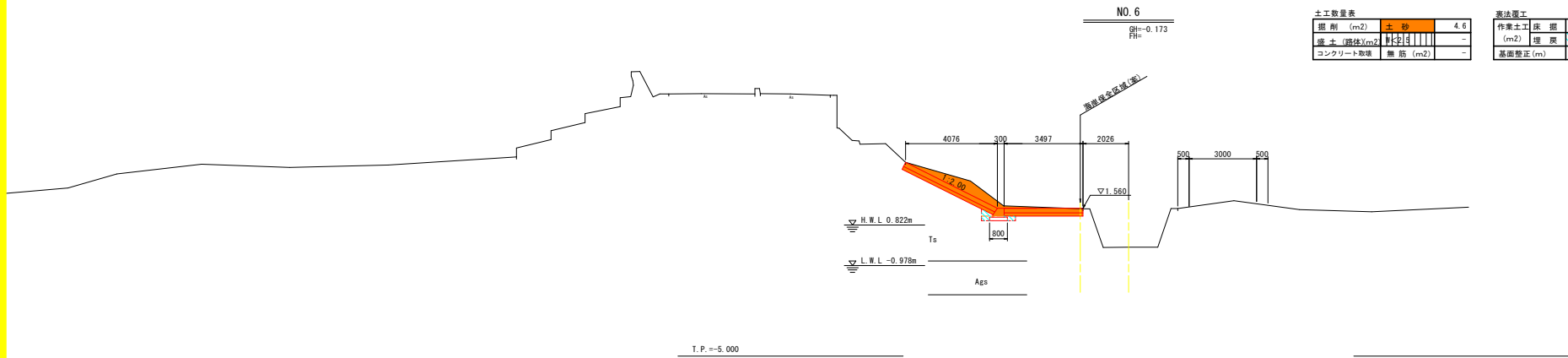
掘削 (m ²)	土砂	6.3
盛土 (路体)(m ²)		-
コンクリート取壊	無筋 (m ²)	-

	1号	2号
作業土工 (m ²)	床掘 土砂 0.2	-
	埋戻 埋戻 <1.0	0.2
基礎整正 (m)		-

	1号	2号
作業土工 (m ²)	床掘 土砂 3.6	-
	埋戻 埋戻 1.0≦埋<4.0	1.7
基礎整正 (m)		1.3

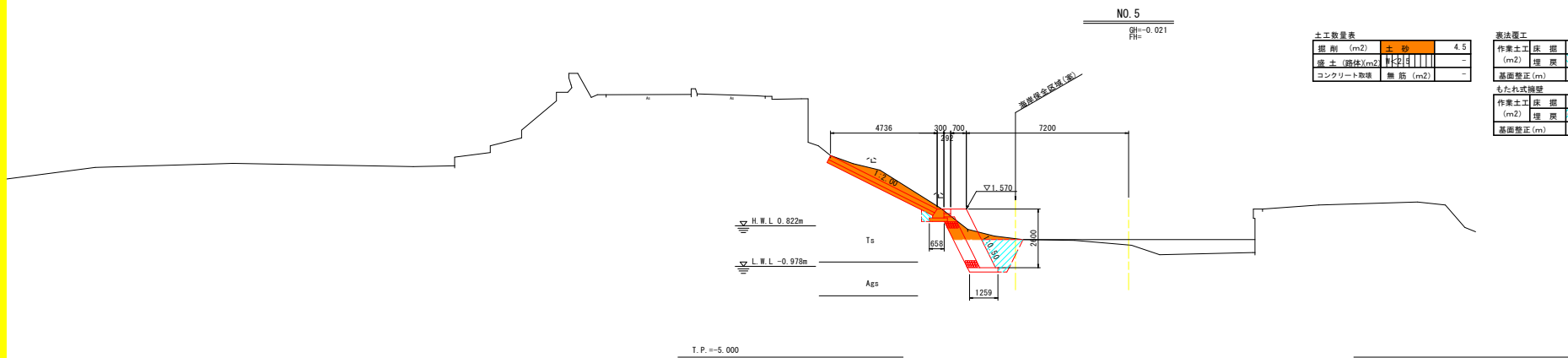
工事名	R2阿土 今津坂野海岸(今津地区) 阿南・那賀川 海岸整備工事(2)
路線名等	今津坂野海岸(今津地区)
工事箇所	阿南市那賀川町今津浦(第2分割)
図面名	土工横断面図(1)
縮尺	1:100 図面番号 8/9
会社名	
事業者名	徳島県南部総合県民局県土整備部(阿南)

土工横断面図(2) S=1:100



材料 (m ²)	土砂	数量
掘削	土砂	4.6
擁土 (路体)	土砂	-
コンクリート取壊	雑筋	-

	1号	2号
作業土工 (m ²)	圧搾土砂 0.4	-
埋戻 (m ²)	埋戻 0.2	-
基面整正 (m)	-	-



材料 (m ²)	土砂	数量
掘削	土砂	4.5
擁土 (路体)	土砂	-
コンクリート取壊	雑筋	-

	1号	2号
作業土工 (m ²)	圧搾土砂 0.2	-
埋戻 (m ²)	埋戻 0.2	-
基面整正 (m)	-	-

	1号	2号
作業土工 (m ²)	圧搾土砂 3.4	-
埋戻 (m ²)	埋戻 1.6	-
基面整正 (m)	1.0	1.3

工事名	R2阿土 今津坂野海岸(今津地区) 阿南・那賀川 海岸整備工事(2)
路線名等	今津坂野海岸(今津地区)
工事箇所	阿南市那賀川町今津浦(第2分割)
図面名	土工横断面図(2)
縮尺	1:100 図面番号 9/9
会社名	
事業者名	徳島県南部総合県民局県土整備部<阿南>